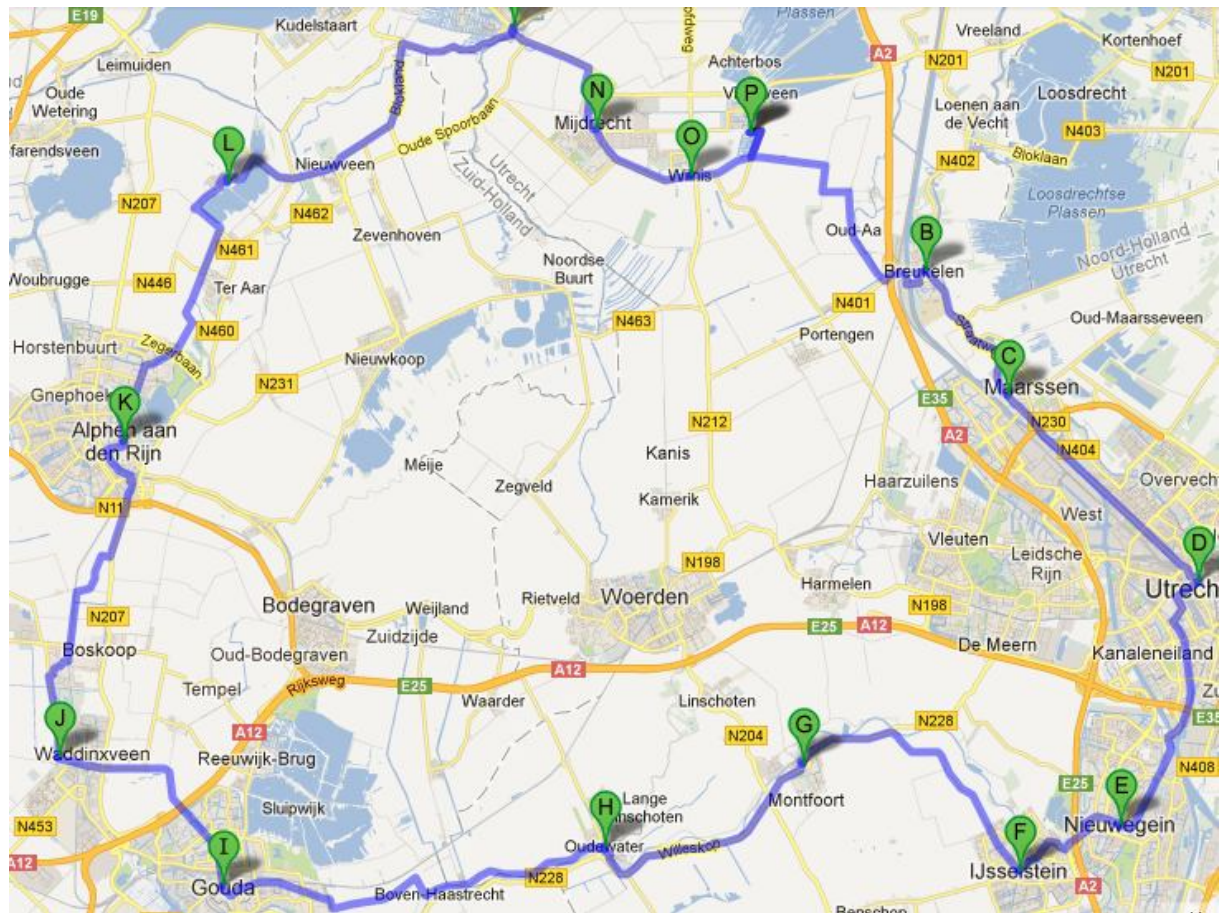


## Route 1



### De plaatsen waar je o.a. doorheen komt:

Vinkeveen	Gouda
Breukelen	Waddinxveen
Maarsse	Alphen aan den Rijn
Utrecht	Langeraar
Nieuwegein	Uithoorn
Ysselstein	Mijdrecht
Montfoort	Wilnis
Oudewater	

Deze route begint in Vinkeveen. Via diverse wateren door Vinkeveen en met een overstek over het Amsterdam Rijnkanaal komt U uit op de Vecht. Dit is een populair water onder de watersporters, U komt door diversen leuke plaatsen, waar overnachten kan worden.

Aangekomen in Utrecht, gaat U door de grachten heen van deze stad, advies, rustig varen en genieten.

Als U heel Utrecht door gevaren bent, komt U bij de Noordersluis. Hier steekt U weer het Amsterdam Rijnkanaal over, goed uitkijken hier. Na de overstek komt U bij de Zuidersluis, waar er richting Nieuwegein gevaren kan worden en via Nieuwegein, vaart U IJsselstein in, waar U door de Hollandse IJssel te varen komt. Dit water eindigt in Gouda.

Via Gouda vaart U de Rijn op, waar door U door kan varen naar Alphen aan den Rijn, daar aangekomen, kunt een uitstapje maken naar het Braassemeer, waar u dezelfde weg terug neemt richting Alphen aan de Rijn en dan richt Langeraar vaart, U vaart dan over het Aarkanaal en bij de sluis in Papenveer gaat dit water over in de Amstel. Dan via Uithoorn en Mijdrecht vaart U dan weer naar Vinkeveen.

Benodigde vaarkaarten:

- I de Vechtpassen

## Route 2



### De plaatsen waar je o.a. doorheen komt:

Vinkeveen	Heemstede
Amsterdam	Haarlem
Broek in Waterland	Halfweg
Monnickendam	Amsterdam
Edam	Aalsmeer
Purmerend	Leimuiden
West-Grafdijk	Uithoorn
Wormerveer	Mijdrecht

De route begint in Vinkeveen, over de Vinkeveense plassen, naar de Sluis bij Bon, daar vaar je door de Winkel richting Ouderkerk aan de Amstel de Amstel op naar Amsterdam. Amsterdam vaar je door, richting de Willem 1 sluisen, daar vaar je naar het Noord Hollandsch Kanaal op. Vanaf dit water vaar je naar het oosten richting Monnickendam. Vandaar uit vaar je naar Edam en dan de ringvaart op naar Purmerend. Vanuit Purmerend, kan je het Noord Hollandsch kanaal weer opvaren, richting het plaatsje West-Grafdijk, waar je het Alkmaarder Meer opvaart, (daarvan uit kan je ook naar Alkmaar varen, leuk om daar een dagje te vertoeven) op het meer hou je zuid-oostelijke richting aan, waar je het plaatsje Stierop tegenkomt en dan rechts aanhoudend vaar je richting West-Knollendam, daar hou je weer rechts aan en vaar je richting Krommenie en dan het Nauernasche Vaart op, richting het Noordzeekanaal, daar hou je rechts aan, en steek je dan over richting het zijkanaal varend naar Spaarndam. Daarvan uit vaar je richting Haarlem en vandaar naar Halfweg. Daar vaar je de ringvaart op richting Aalsmeer en varend langs de Leimuiderdijk kom je in Leimuiden uit. Dan via Uithoorn en Mijdrecht vaart U dan weer naar Vinkeveen.

Benodigde vaarkaarten:

- I De Vechtplassen
- H Hollandse Plassen
- G Amsterdam-Alkmaar



### Route 3



#### De plaatsen waar je o.a. doorheen komt:

Vinkeveen	Voorschoten
Abcoude	Den Haag
Ouderkerk aan de Amstel	Delft
Amsterdam	Rotterdam
Halfweg	Vianen
Haarlem	Krimpen aan de Lek
Heemstede	Vianen
Lisse	Utrecht
Warmond (vandaar uit kan je naar Katwijk)	Maarssen
Leiden	Breukelen

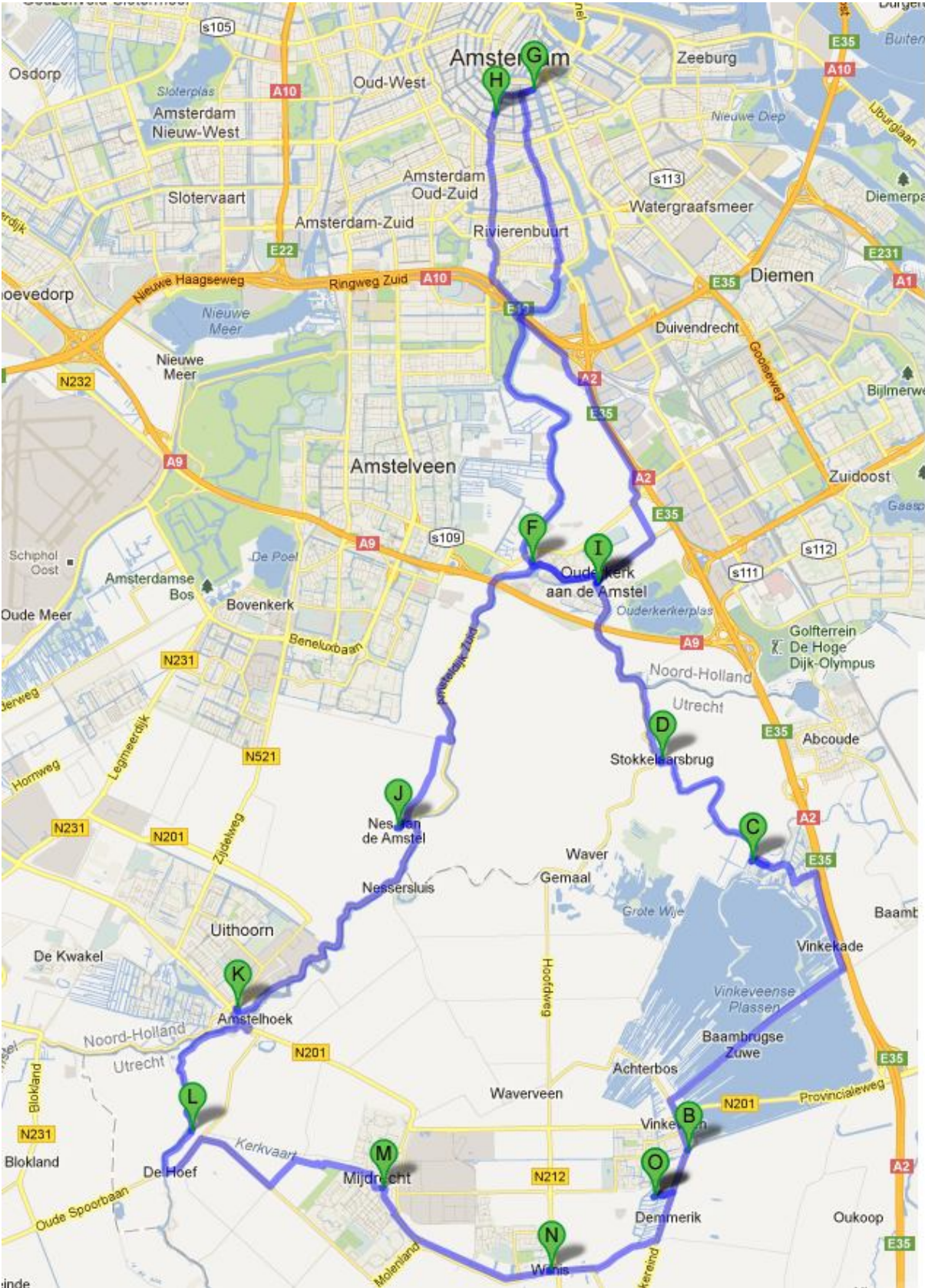
Vanuit Vinkeveen vaar noordelijke richting, naar de sluis bij Jachthaven Bon, daaruit komend vaar je de Waver op richting Ouderkerk aan de Amstel, waar de Amstel dan op vaart naar Amsterdam. Je vaart door Amsterdam heen richting het IJ, waar je links aanhoudt, naar de houthaven. Je vaart richting de Westerkanaal sluis. Van daar vaar je de schinkel op richting Riekerplas. Daar vanuit vaar je richting Halfweg en zo door naar Hillegom (onderweg kan afslaan naar Haarlem/Heemstede, erg leuk om daar één of meerdere dagen te vertoeven). Van Hillegom vaar je richting de Kagerplassen. Vanaf daar kan je door varen naar Leiden, met een tussenstop in Katwijk, zeker een aanrader, erg gezellig om daar te liggen en lopen of fietsend naar het strand te gaan. Vanuit Leiden vaar je naar Den Haag en daar ga door naar Delft en Rotterdam. Vanaf Rotterdam ga je richting Krimpen aan de Lek, waar je Idus de Lek op vaart naar Vianen. Vanuit Vianen vaar je richting Nieuwegein en Utrecht, dan weer de Vecht op naar Breukelen, en dan het Amsterdam Rijnkanaal overstekend naar Vinkeveen.

#### Benodigde vaarkaarten:

- I De Vechtplassen
- J Grote Rivieren West
- K Grote Rivieren Midden
- H Hollandse Plassen



Route 4



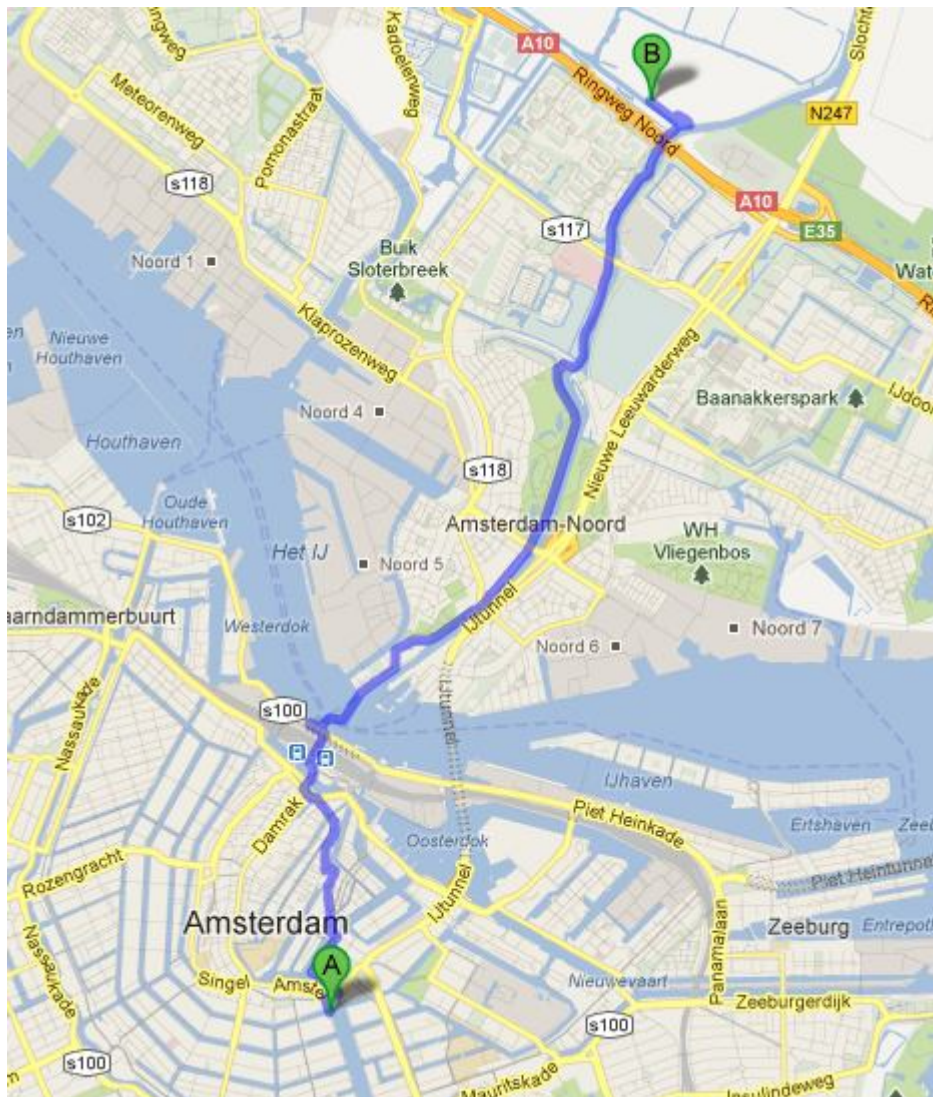
**De plaatsen waar je o.a. doorheen komt:**

Vinkeveen	Nes aan de Amstel
Ouderkerk aan de Amstel	Uithoorn
Amsterdam	Mijdrecht
Amsterdam Noord	Wilnis
Amsterdam Centrum	

Deze route is geschikt voor een weekend. Je gaat binnendoor, via Abcoude, Ouderkerk aan de Amstel naar Amsterdam centrum, van daaruit kan je door varen naar Amsterdam Noord, let op als je het IJ oversteekt naar het Noord Hollands kanaal op voor de ponten en het vele scheepvaartverkeer, je dan uitkomt bij Jachthaven De Ouwe Helling, hier kan je prima overnachten. Vandaar uit kan je de volgende dag weer terug naar het centrum en daar rondvaren, bijvoorbeeld door de Prinsengracht. Daarna kan er terug gevaren worden naar Ouderkerk aan de Amstel daar overnachten en dan de andere kant op gaan richting Uithoorn en dan zo terug varen naar Vinkeveen, via Mijdrecht en Wilnis.

Benodigde vaarkaarten:

Vaarkaart I Vechtplassen



**B** is de plaats van de Jachthaven: Jachthaven De Ouwe Helling. (Noordhollandschkanaaldijk 114, Amsterdam)



## Route 5



### De plaatsen waar je o.a. doorheen komt:

Vinkeveen	Loenen aan de Vecht
Nieuwersluis	Vreeland
Breukelen	Weesp
Maarssen	Muiden
Weer terug naar Nieuwersluis	Weer terug naar Nieuwersluis en Vinkeveen

Deze route is ook een aanrader er erg leuk en mooi, om te varen voor een weekend. Door de Vecht af te varen, kom je door hele leuke plaatsen. Je vaart bijvoorbeeld eerst richting Weesp en daarna terug richting Maarssen. (of andersom) Tussendoor zou je de Loosdrechtse plassen op kunnen gaan. Vanuit Vinkeveen vaar je richting de Demmerkse sluis, waarna je dan nog een klein stukje de Geuzen Sloot doorvaart en dan rechts aanhoudt de Angstel op die overgaat in de Nieuwe Wetering, halverwege dit water, steek je het Amsterdam Rijnkanaal over, eerst goed kijken, dan oversteken. Je komt dan uit in Nieuwersluis op het water de Vecht.

Benodigde vaarkaarten:

- I De Vechtplassen

## Route 6



### De plaatsen waar je o.a. doorheen komt:

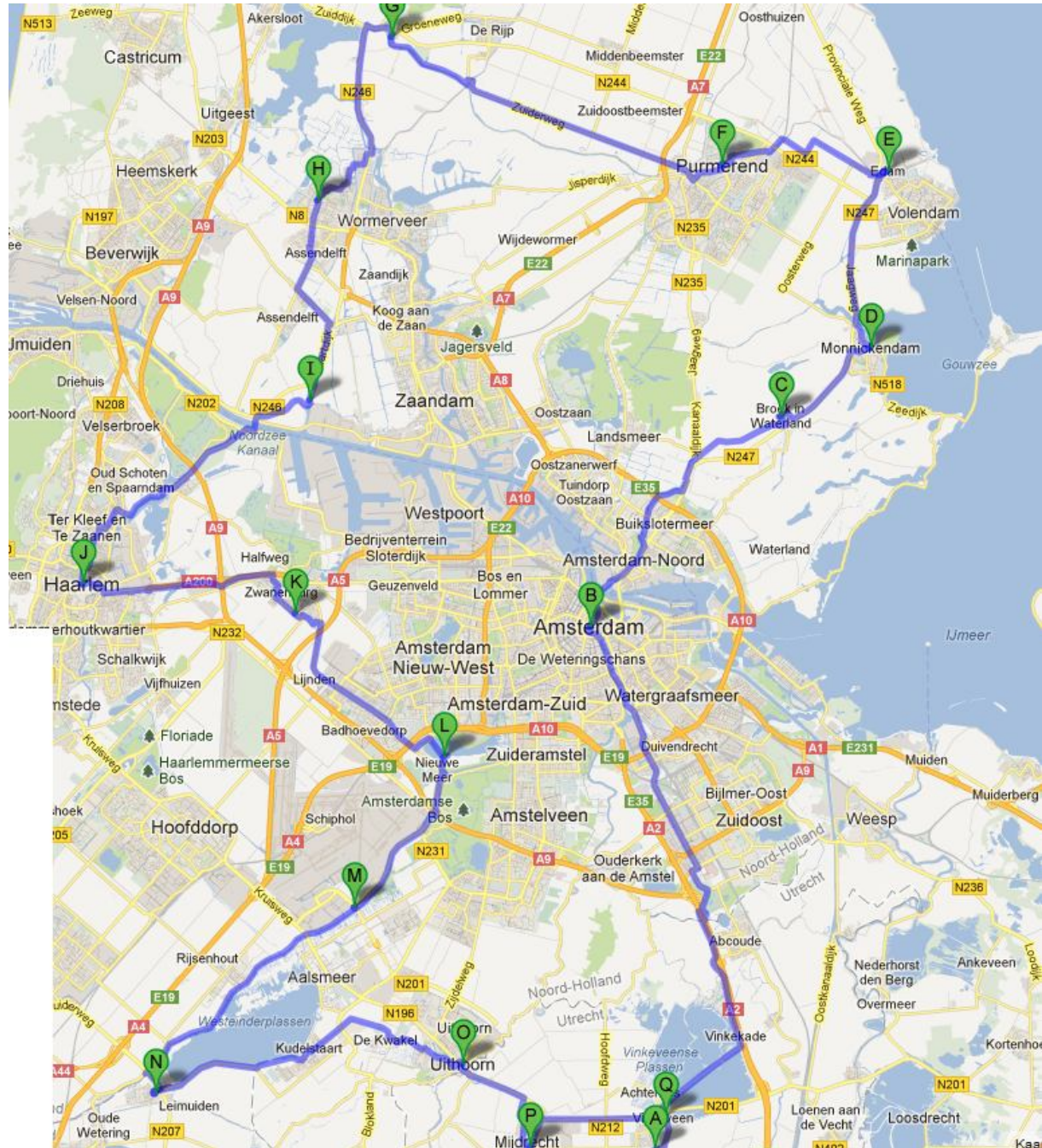
Vinkeveen	Lisse
Amsterdam	Warmond
Broek in Waterland	Leiden
Monnickendam	Alphen aan den Rijn
Edam	Ter Aar
Purmerend	Uithoorn
West-Grafdijk	Mijdrecht
Wormerveer	Wilnis
Haarlem	Vinkeveen
Heemstede	

Benodigde vaarkaarten:

- I De Vechtplassen
- H Hollandse Plassen
- G Amsterdam-Alkmaar



## Route7



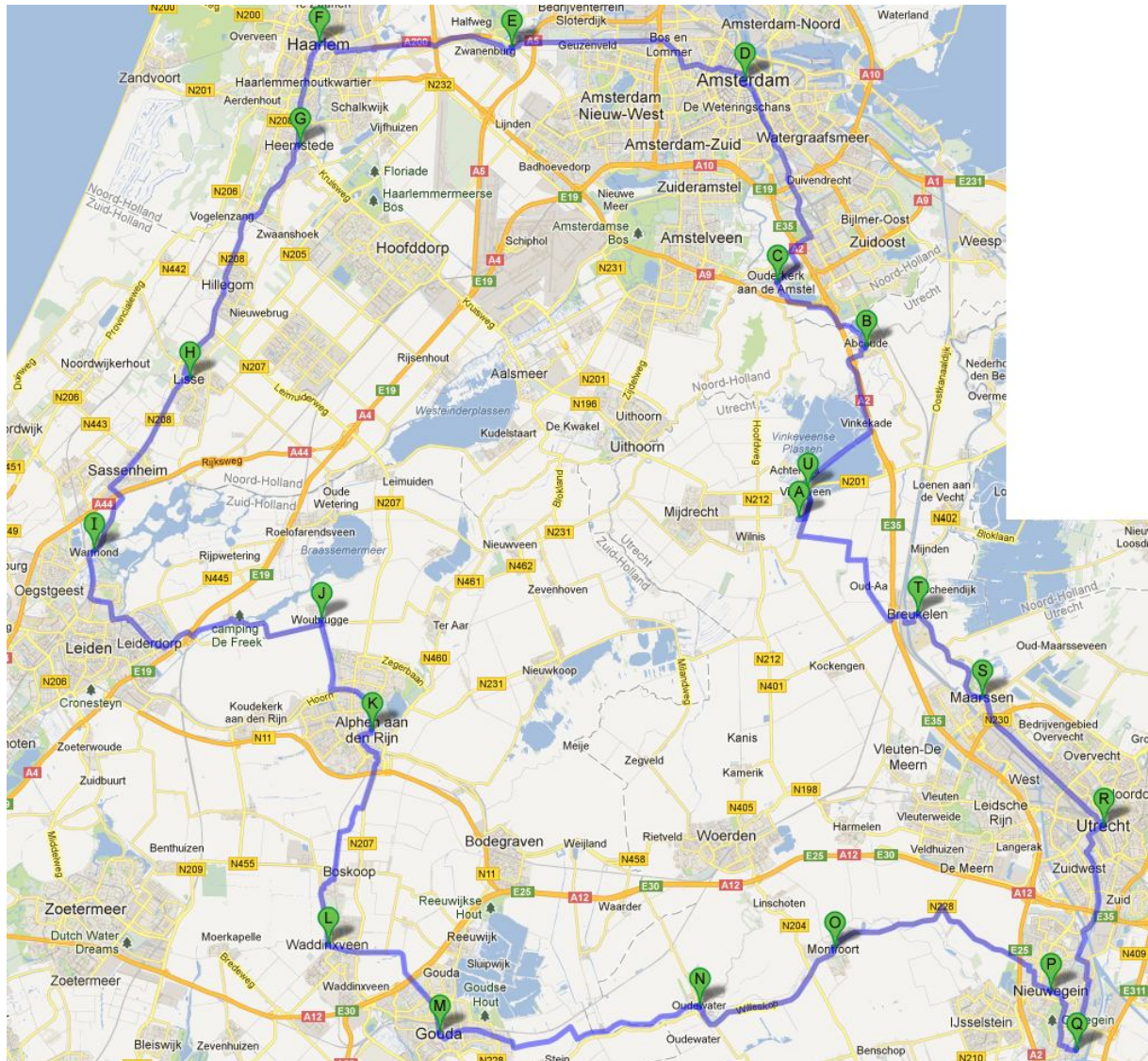
Vinkeveen	Zwanenburg
Amsterdam	Amsterdam(nieuwe en ouwe meer)
Broek in Waterland	Leimuiden
Monnickendam	Uithoorn
Edam	Mijdrecht
Purmerend	Wilnis
West-Grafdijk	Vinkeveen
Wormerveer	
Haarlem	

Benodigde vaarkaarten:

- I De Vechtplassen
- H Hollandse Plassen
- G Amsterdam-Alkmaar



## Route 8



### Plaatsen waar je door heen komt:

Vinkeveen  
Abcoude  
Ouderkerk aan de Amstel  
Amsterdam  
Halfweg  
Haarlem  
Heemstede  
Lisse  
Warmond (vandaar uit kan je naar Katwijk of Leiden)  
Leidendorp

Woubrugge  
Alphen aan den Rijn  
Waddinxveen  
Gouda  
Oudewater  
Montfoort  
Nieuwegein  
Utrecht  
Maarsse  
Breukelen  
Vinkeveen

### Benodigde vaarkaarten:

- I De Vechtplassen
- J Grote Rivieren West